

Μια περιοχή INHERITURA πληροί κριτήρια σε τέσσερις κατηγορίες:

- Μέτρα περιβαλλοντικής διαχείρισης και προστασίας
- Δραστηριότητες αξιοποίησης και προώθησης
- Διακίνηση και εκπαιδευτικές σχεδιασμός
- Δραστηριότητες εκπαίδευσης και ευαισθητοποίησης

## Η Επιτροπή INHERIT ενέκρινε 13 νέες περιοχές INHERITURA ως αποτέλεσμα της δραστηριότητας 6.10 της φάσης κεφαλαιοποίησης.

Ο στόχος αυτής της δραστηριότητας είναι η κλιμάκωση του αποτελέσματος της φάσης δοκιμών A4.7 (κατά την οποία δημιουργήθηκαν οι πρώτες περιοχές INHERITURA<sup>(\*)</sup> εντός των περιοχών των εταίρων), η επιλογή νέων περιοχών INHERITURA εκτός των περιοχών της κοινοπραξίας του INHERIT. Οι δημόσιες αρχές και οι ιδιωτικοί οργανισμοί που ενδιαφέρονταν να ιδρύσουν περιοχές INHERITURA έπρεπε να υποβάλουν τις αιτήσεις τους. Οι εταίροι έπρεπε να κάνουν εκστρατεία για να λάβουν τις αιτήσεις: αυτό κατέστη δυνατό χάρη στις δραστηριότητες της φάσης κεφαλαιοποίησης που είχε ως στόχο να ενημερώσει τις δημόσιες αρχές σχετικά με την προώθηση INHERIT, να πληροενηθεί η αίτηση, τη σημασία της για το βιώσιμο τουρισμό και για τη διαδικασία υποβολής της αίτησης για περιοχή INHERITURA. Τελικά υποβλήθηκαν 17 αιτήσεις από 9 εταίρους, ενώ εγκρίθηκαν συνολικά 13 νέες περιοχές INHERITURA. Πριν τις παρουσιάσουμε, **θέλουμε να αποχαριζόμαστε τους αναγνώστες μας καθώς το έργο INHERIT θα ολοκληρωθεί στις 30 Απριλίου. Το τελικό συνέδριο του έργου θα διεξαχθεί από τις 27 έως τις 29 Απριλίου στο Μυστρά. Θα συμμετάσχουν εταίροι, ενδιαφερόμενοι φορείς και εξωτερικοί εμπειρογνώμονες που είχαν συμμετοχή στο έργο. Επίσης, είναι ευπρόσδεκτοι να συμμετάσχουν βασικοί εκπρόσωποι της ΕΕ και των εθνικών τουριστικών βιομηχανιών, καθώς και μέλη της ΕΕ και εθνικοί, περιφερειακοί και τοπικοί φορείς χάραξης πολιτικής, εντός και εκτός της κοινοπραξίας.**

(\*) Το έργο ενημερωτικό δελτίο του έργου INHERIT εστιάζει στην εξήγηση του τι είναι μια περιοχή INHERITURA και ποια είναι τα χαρακτηριστικά της (μπορείτε να βρείτε πληροφορίες [εδώ](#)).

## Παρουσιάζονται τις 13 νέες περιοχές INHERITURA και τους εταίρους

- Εθνικό Πάρκο Millet** - Υπουργείο Τουρισμού και Αθλητισμού της Κροατίας
- Εθνική Νησ** - Υπουργείο Τουρισμού και Αθλητισμού της Κροατίας
- Λίμνη Romagna Faentina και Modigliana** - Περιφέρεια Emilia Romagna (Ιταλία)
- Φυσικό Πάρκο La Albufera** - Περιφέρεια Murcia (Ισπανία)
- Φυσικό Περιφερειακό Πάρκο Corbières-Fenouillèdes** - Τμήμα Hérault (Γαλλία)
- Τοποθεσία Minerve, Φοράγγια του Cesse και του Brian** - Τμήμα Hérault (Γαλλία)
- Πάρκο Debeli rtić** - Δημόσιος φορέας για την προώθηση της επιχειρηματικότητας και την ανάπτυξη έργων του Δήμου Izola (Σλοβενία)
- Ramlja I-Hamra** - Ίδρυμα Περιφερειακής Ανάπτυξης και Διαλόγου της Μάλτας (Μάλτα)
- Πάρκο Pembroke** - Ίδρυμα Περιφερειακής Ανάπτυξης και Διαλόγου της Μάλτας (Μάλτα)
- Εθνικό Πάρκο Χελμού-Βουραϊκού, Πανγκόσιο Γεωπάρκο UNESCO** - Πανεπιστήμιο Πατρών (Ελλάδα)
- Παραλιακό Λιμνί Αιγίου** - Πανεπιστήμιο Πατρών (Ελλάδα)
- Εθνικό Πάρκο Brjuni** - Ινστιτούτο γεωργίας και Τουρισμού (Κροατία)
- Λίμνη Budava** - Ινστιτούτο Γεωργίας και Τουρισμού (Κροατία)

Δεν είναι δυνατόν να παρουσιαστούν λεπτομερώς οι παραπάνω περιοχές, μπορείτε ωστόσο να λάβετε περισσότερες πληροφορίες κάνοντας κλικ στους συνδέσμους.



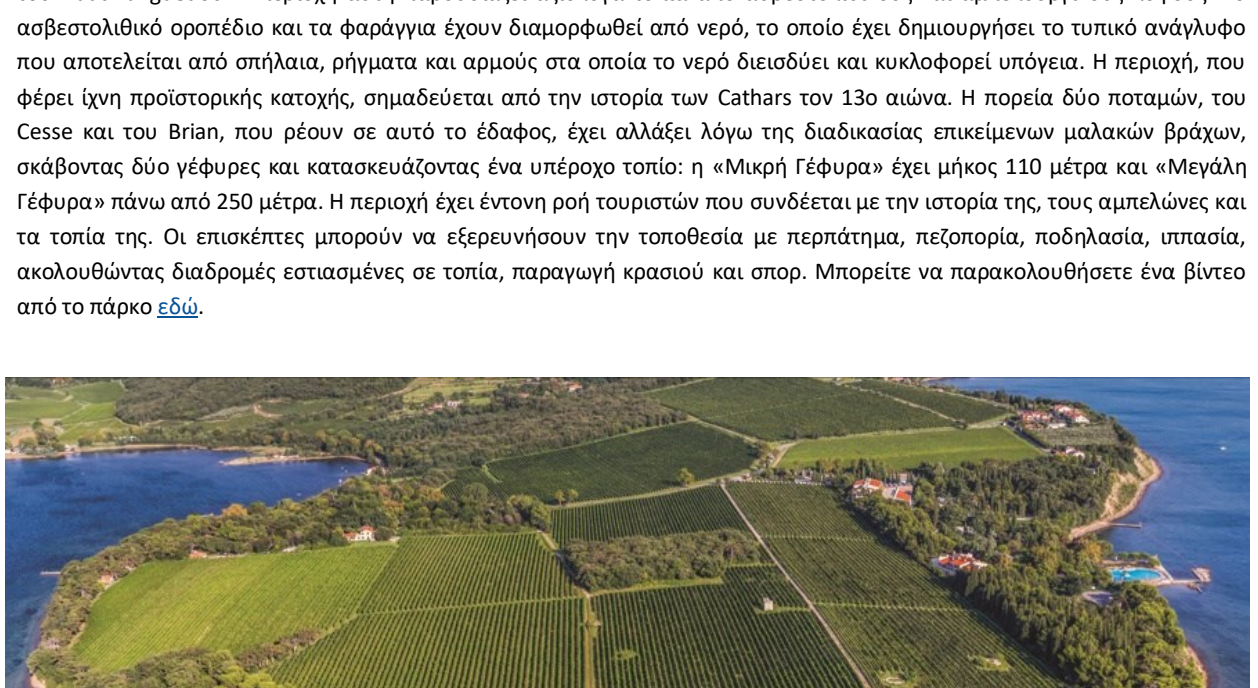
Το **Εθνικό Πάρκο Millet** βρίσκεται στο βορειοδυτικό τμήμα του νησιού Millet στην επαρχία Dubrovnik - Neretva της Κροατίας και αποτελεί μέρος του δικτύου Natura 2000. Το πάρκο έχει δύο αλιμερές λιμένες: τη Μεγάλη και τη Μικρή Λίμνη. Η Μεγάλη Λίμνη φιλοξενεί τον μεγαλύτερο θαμνιάδη κοραλλιογενή υφαλοή ή τον κοραλλιογενή μεσογειοκό μαζιλάρη στον κόσμο (*Cladocora caespitosa*). Υπάρχει ένα μονοπάτι μήκους 8 χιλιομέτρων για περπάτημα και ποδηλασία στην περιοχή της Μεγάλης Λίμνης, όπου μπορούν να νοικιαστούν ποδήλατα και καγιάκ. Η Μικρή Λίμνη έχει άγριες που είναι κατάφυτες με πεύκα που εκτείνονται μέχρι τη θάλασσα και ο υποθαλάσσιος κόσμος της φιλοξενεί διάφορες μορφές ζωής, ιδιαίτερα σπάνια και ενδημικά είδη. Ένα μονοπάτι μήκους 2 km βρίσκεται από τη περιοχή. Το πάρκο διαθέτει μια ακτή με εσοχές και ένα ποικίλο ανάγλυφο με πολλά νησιά και βράχια. Εκτός από τη περπάτημα για την ποδηλασία (γρήγορα), μονοπάτια περπατώντας εντός του πάρκου πάνω από 200 χιλιόμετρα μονοπατιών περπατώντας στο πάρκο, αποτελούνται από περιλαμβάνουν την επίσκεψη πολιτιστικών και ιστορικών μνημείων και άλλους κύριους πολιτιστικές και παραδοσιακές αξίες (αλώνια, μύλοι, πηγή νερού κ.λπ.).



Η **Λίμνη Nis** (γνωστή και ως κόλπος Nis) βρίσκεται στην επαρχία Zadar της Κροατίας και αποτελεί μέρος του δικτύου Natura 2000. Ο κόλπος Nis είναι ένας σχετικά ρηχός κόλπος που προσαρτάται από την ανοιχτή θάλασσα και είναι γνωστός για το αμυγδαλέωτο τοπίο του. Η αμυγδαλέωτη είναι μία τοποθεσία όπου υπάρχουν αμυγδαλέωτα που περπατούν και καλύτερα αμυγδαλέωτα παράλληλα χρησιμοποιούνται για wind surfing και kite surfing). Η τοποθεσία είναι επίσης ενδιαφέρουσα για παρατήρηση φυτών και πουλιών. Κατά μήκος της ακτογραμμής του κόλπου Nis, έχουν σχηματιστεί αμυγδαλέωτα με ενδημικά, ευαίσθητα και σπάνια φυτά. Η περιοχή χρησιμοποιείται μέχρι τη βόρεια και περπατάμε στους πρόποδες των αμυγδαλέωτων. Ο κόλπος Nis αφιόνει σε μέρη προβάσιμα με τα πόδια, με τζόκινγκ, με ποδήλατο ή με άλογο. Υπάρχουν εκπαιδευτικές εκδρομές σχετικά με τη διαδικασία παρασκευής οικολογικού αλατιού στη εμπειρία των εργατών παραγωγής αλατιού. Στην περιοχή της πόλης Nis, υπάρχουν 110 χιλιόμετρα καλοδιατηρημένων ποδηλατικών διαδρομών που διασχίζουν το όμορφο περιβάλλον της διατηρημένης φύσης, των ιστορικών μνημείων και των φυσικών αξιοθέτων.



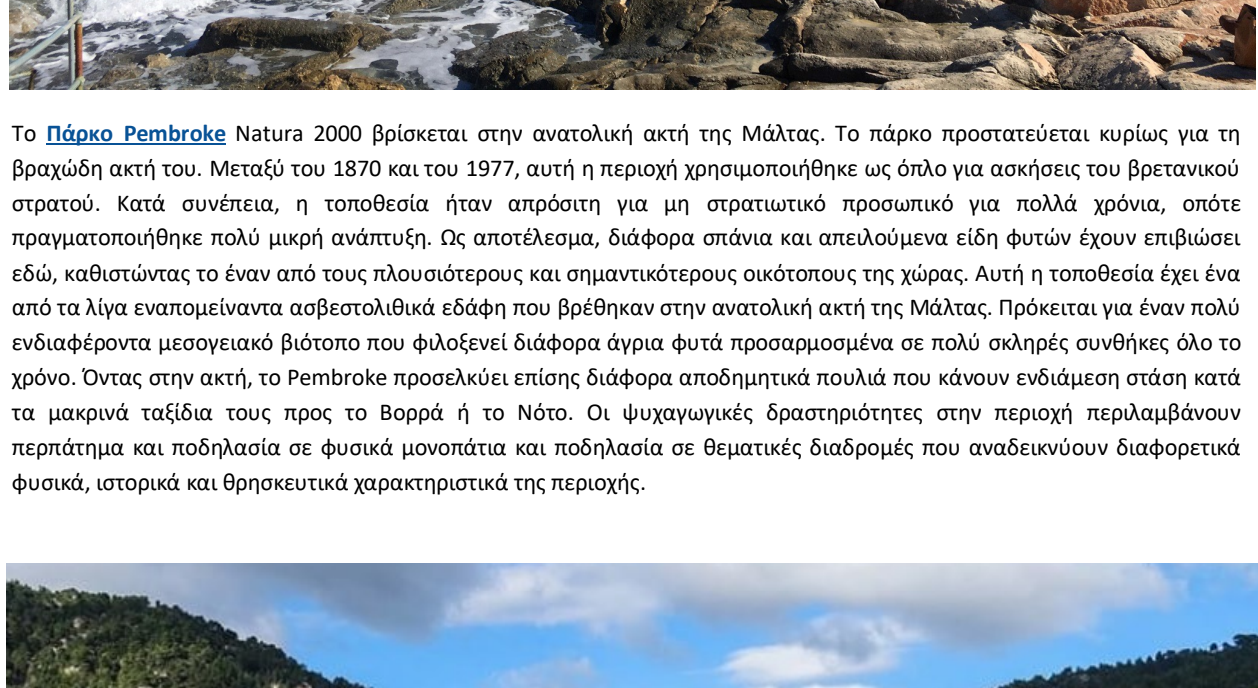
Η **Επαρχία Romagna Faentina και Modigliana** βρίσκεται στο νότιο τμήμα της περιφέρειας Emilia Romagna, στην Ιταλία. Περιλαμβάνει 9 δήμους που προσφέρουν μια υπαίθρια ποικιλία ειδών, κληρονομιά φαρμακευτικών βοτάνων, ιατρικές πηγές που αναβλύζουν από ασβεστολιθούς, ένα αρχαίο μολύβι, καθώς και έναν από τους σημαντικούς και εκτεταμένους αρχαιολογικούς χώρους στη Romagna. Παράλληλα, υπάρχουν δύοση με μονοπάτια άνω των 30 χλμ., πάρκα, ποτάμια, ποταμιοί χλωμότεροι συνολικά και έχει μαγευτικά σχέδια που βρίσκονται στην ύπαιθρο του ανθρώπου που διαρκεί για αιώνες. Η περιοχή είναι η περιοχή της Μεγάλης Λίμνης, όπου υπάρχουν τεχνητές λίμνες και ρεύματα που ρέουν συνεχώς) όπου βρίσκεται η χωρική καλύτερη ρυθμίζονται. Είναι η μεγαλύτερη έκταση του πάρκου και είναι πολύ σημαντική για την άγρια ζωή, αποτελώντας πηγή τροφής και καταφύγιο. Οι κύριες τουριστικές δραστηριότητες που πραγματοποιούνται στην περιοχή είναι η περπατήματα, η ποδηλασία και η παρατήρηση της φύσης. Μπορείτε να παρακολουθήσετε ένα βίντεο από το πάρκο [εδώ](#).



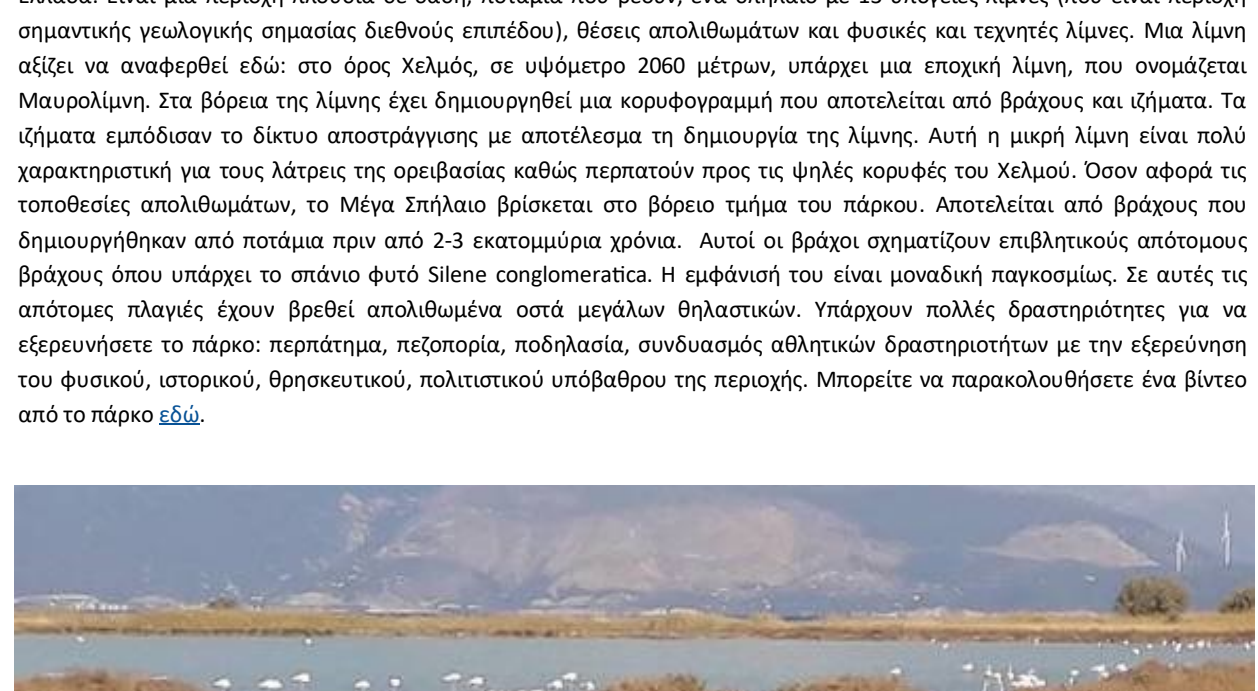
Το **Φυσικό Πάρκο La Albufera** είναι ένας παράκτιος υγρότοπος της αυτόνομης κοινότητας της Βαλένθια, στην Ισπανία. Το πάρκο έχει τρία κύρια νησιά περιβάλλοντα στα οποία βρίσκονται τοποθεσίες φυσικής κληρονομιάς: η Restinga, η Albufera Lagoon και η Marjal. Το Restinga είναι μία τοποθεσία όπου υπάρχουν αμυγδαλέωτα και αμυγδαλέωτα, τοποθετημένα τόσο στην παραλία όσο και στην ενδοχώρα. Η πρόβαση από τους αμυγδαλέωτους που βρίσκονται πιο κοντά στην ακτή είναι πολύ περιορισμένη, καθώς είναι μια περιοχή με προστατευμένα είδη και βιότοπους. Οι παραλίες και οι εσωτερικοί αμυγδαλέωτοι, που καλύπτονται από βλάστηση, είναι προσβάσιμα για αναψυχή (θάλασσα, σπορ, παρατήρηση της φύσης, πεζοπορία και ποδηλασία). Η λιμνοθάλασσα Albufera είναι μια περιοχή υψηλής φυσικής αξίας, ιδιαίτερα για τα πουλιά και τα υδρόφιλα φυτά αλλά και για την τοπική κοινωνία, καθώς η λιμνοθάλασσα παρέχει νερό για τα πολυάριθμα χωράφια καλλιέργειας ρυθμίζονται της περιοχής. Στη λιμνοθάλασσα, η πιο χαρακτηριστική τουριστική δραστηριότητα είναι οι εκδρομές με σκάφος. Το Marjal είναι ο βάλτος (περιλαμβάνει τεχνητές λίμνες και ρεύματα που ρέουν συνεχώς) όπου βρίσκεται η χωρική καλύτερη ρυθμίζονται. Είναι η μεγαλύτερη έκταση του πάρκου και είναι πολύ σημαντική για την άγρια ζωή, αποτελώντας πηγή τροφής και καταφύγιο. Οι κύριες τουριστικές δραστηριότητες που πραγματοποιούνται στην περιοχή είναι η περπατήματα, η ποδηλασία και η παρατήρηση της φύσης. Μπορείτε να παρακολουθήσετε ένα βίντεο από το πάρκο [εδώ](#).



Το **Φυσικό Περιφερειακό Πάρκο Corbières-Fenouillèdes** βρίσκεται στην Περιφέρεια Occitanie στη Γαλλία. Το πάρκο χαρακτηρίζεται από διαφορετικά τοπία, τα οποία εξαρτώνται στενά από τη γεωμορφολογία. Υπάρχουν αμυγδαλέωτα, παραλίες, δασογενείς πλαγιές, βοσκοτόπια και δάση, 500 εκατομμύρια χρόνια έχουν δημιουργήσει 67 γεωγραφικές τοποθεσίες, 809 αναγνωρισμένες φυσικές ομορφιές, 1024 κοιλότητες που καταγράφονται από το κλείσιμο των χώρων, άμεση συνέπεια της εγκατάλειψης της γεωργίας. Έτσι, η διατήρηση της υψηλής κληρονομιάς αξίας αυτής της περιοχής συνδέεται στενά με τη διατήρηση και ανάπτυξη δραστηριοτήτων και κυρίως αγροτικών δραστηριοτήτων. Σε αυτή την περιοχή με πολύ χαμηλή πληθυσμιακή πυκνότητα, η ανάπτυξη του βιώσιμου τουρισμού είναι απαραίτητη για την τόνωση της οικονομικής και πολιτιστικής ζωότητας, να ανακλιθεί η παραγωγή, η φυσική και πολιτιστική κληρονομιά. Υπάρχουν πολλές δραστηριότητες για να ανακλιθεί η παραγωγή, για παράδειγμα: περπατήματα, ποδηλασία, ιππασία, ακολουθώντας διαδρομές που επεκτείνονται στην παραγωγή κρασιού ή στη γεωργία. Μπορείτε να παρακολουθήσετε ένα βίντεο από το πάρκο [εδώ](#).



Το **Πάρκο Debeli rtić** βρίσκεται στην Περιφέρεια Coastal-Karst Statistical της Σλοβενίας. Είναι μια μικρή έκταση πάνω στη θάλασσα (3,4 km<sup>2</sup>), εκ των οποίων τα μισά είναι θαλάσσια έκταση. Το πάρκο βρίσκεται στην άκρη της χερσονήσου Ankarina ανάμεσα στα κύματα και τους ανέμους του κόλπου της Τεργέστης. Στην καρδιά του πάρκου βρίσκεται το ακρωτήριο με έναν βράχο, μια παρθένια ακτογραμμή και έναν υποθαλάσσιο υφαλοή. Άλλα ενδιαφέροντα χαρακτηριστικά περιλαμβάνουν φυσικούς όρμους και ακτογραμμές, ενώ η εύφορη κορυφογραμμή με την ενδοχώρα βλάστηση, που περιλαμβάνει αμυγδαλέωτα και ελαϊώδες προσφέρει εκπληκτική θέα. Ένα από τα μακροβιότερα και καλύτερα διατηρημένα τμήματα της αμυγδαλέωτης ακτής είναι μια βρασιλική περιοχή για τη διατήρηση της βιοποικιλότητας. Τα κάλυπτα νερά φιλοξενούν σπάνια, απειλούμενα είδη θαλάσσιας χλωρίδας και πανίδας όπως υποκαμύκια, μεταμφισμένο κακούρι άραχνη, μεσογειοκό πετρώδες κοράλλι και θαλάσσια χελώνα και καπνός-όπας. Υπάρχουν πολλά αρχαιολογικά χώροι που είναι κυρίως υποβρύχιοι. Πρόκειται για λιμενικές κατασκευές, προβλήτες, σχέδια, άγκυρες και πλοία. Οι επισκέπτες μπορούν να εξερευνήσουν όλο το χρόνο τη φύση του Debeli rtić μέσα στα θεματικά μονοπάτια.



Το **Πάρκο Pembroke** Natura 2000 βρίσκεται στην ανατολική ακτή της Μάλτας. Πρόκειται σχετικά κυρίως για τη βραχίονη ακτή του. Μετά το 1870 και το 1977, αυτή η περιοχή χρησιμοποιήθηκε ως έργο για ακτήρες του βρετανικού στρατού. Κατά συνέπεια, η τοποθεσία ήταν απόρρητη για μη στρατιωτικό προσωπικό για πολλά χρόνια, οπότε χρησιμοποιήθηκε πολύ μικρή ανάπτυξη. Ως αποτέλεσμα, διάφορα σπάνια και απειλούμενα είδη φυτών έχουν επιβιώσει εδώ, καθιστώντας το έναν από τους πλουσιότερους και σημαντικότερους υγρότοπους της χώρας. Αυτή η τοποθεσία έχει ένα από τα λίγα ενσωματωμένα βιοσφαιρικά εδάφη που βρέθηκαν στην ανατολική ακτή της Μάλτας. Πρόκειται για έναν πολύ ενδιαφέροντα μεσογειοκό βόστανό που φιλοξενεί διάφορα άγρια φυτά προστατευόμενα σε πολύ σκληρές συνθήκες, όλο το χρόνο. Μόνο στην ακτή, το Pembroke προσελκύει επίσης διάφορα αποδημητικά πουλιά που κάνουν ενδιαιτήση οριστά κατά τη διάρκεια της άνοιξης και της άνοιξης. Υπάρχουν διάφορα ιστορικά μνημεία που βρίσκονται στην περιοχή της παραλίας περπατήματα και ποδηλασία σε φυσικά μονοπάτια και ποδηλασία σε θεματικές διαδρομές που αναδεικνύουν διαφορετικά φυσικά, ιστορικά και θρησκευτικά χαρακτηριστικά της περιοχής.



Το **Εθνικό Πάρκο Χελμού-Βουραϊκού και Πανγκόσιο Γεωπάρκο της Μάλτας** βρίσκεται στη βόρεια Πελοπόννησο στην Ελλάδα. Είναι μια περιοχή πλούσια σε δάση, ποτάμια που ρέουν, ένα αλιμνοίο με 13 υπόγειες λίμνες (που είναι περιοχή σημαντικής γεωλογικής σημασίας διεθνούς επιπέδου), υψόμετρα απολιθωμάτων και φυσικές και τεχνητές λίμνες. Μια λίμνη αξίζει να αναφερθεί εδώ: στο όρος Χελμός, σε υψόμετρο 2060 μέτρων, υπάρχει μια εποχική λίμνη, που ονομάζεται Μαυρολίμνη. Στα βόρεια της λίμνης έχει δημιουργηθεί μια κορυφογραμμή που αποτελείται από βράχια και ιζήματα. Τα ιζήματα εμπόδιαν για τους λάτρεις της ορειβασίας καθώς αποτελούν προς τις ψηλές κορυφές του Χελμού. Όσον αφορά τις τοποθεσίες απολιθωμάτων, το Μεγά Σπήλαιο βρίσκεται στο βόρειο τμήμα της περιοχής. Αποτελείται από βράχια που δημιουργήθηκαν από ποτάμια πριν από 2-3 εκατομμύρια χρόνια. Αυτοί οι βράχοι μεγαλύτερου επιβλητικότητας αυτού του είδους λίγος από τη ακτογραμμή. Η περιοχή προστάτευεται. Η ευκαλιπτική είναι η καλύτερη διατηρημένη περιοχή της αμυγδαλέωτης ακτής είναι μια βρασιλική περιοχή για τη διατήρηση της βιοποικιλότητας. Τα κάλυπτα νερά φιλοξενούν σπάνια, απειλούμενα είδη θαλάσσιας χλωρίδας και πανίδας όπως υποκαμύκια, μεταμφισμένο κακούρι άραχνη, μεσογειοκό πετρώδες κοράλλι και θαλάσσια χελώνα και καπνός-όπας. Υπάρχουν πολλά αρχαιολογικά χώροι που είναι κυρίως υποβρύχιοι. Πρόκειται για λιμενικές κατασκευές, προβλήτες, σχέδια, άγκυρες και πλοία. Οι επισκέπτες μπορούν να εξερευνήσουν όλο το χρόνο τη φύση του Debeli rtić μέσα στα θεματικά μονοπάτια.



Η **Παραλιακό Λιμνί Αιγίου** βρίσκεται στο βόρειο τμήμα της ακτής της Πελοπόννησου στην Ελλάδα. Η περιοχή έχει πολλές παραλίες με κρυστάλλινα νερά και μία λιμνοθάλασσα Natura 2000. Η τοποθεσία, παρά το μικρό της μέγεθος (3 km<sup>2</sup>), αποτελεί ένα πολύ σημαντικό οικοσύστημα, με όλα τα χαρακτηριστικά ενός τυπικού υγρότοπου, και από ορνιθολογική άποψη είναι πολύ σημαντική γιατί προσφέρει καταφύγιο σε μεταναστευτικές πάπιες. Η κυρίαρχη δραστηριότητα αυτού του υγρότοπου αποτελεί πλεονεκτήματα για την παρατήρηση. Ο υποβρυχικός είναι η καλύτερη διατηρημένη περιοχή της Αλικής είναι οι ανθώδη διακρίσεις, ιδιαίτερα της σύμμορφης αποδημητικού τουρισμού κυρίως το καλοκαίρι, οι αγροτικές δραστηριότητες στη γύρω περιοχή και η συντήρηση διαφόρων τρόπων για να εξερευνήσετε την περιοχή της παραλίας της όμορφης όπως: ποδηλατικές διαδρομές, ανακλιθεί η παραγωγή, για παράδειγμα: περπατήματα, ποδηλασία, ιππασία, ακολουθώντας διαδρομές που επεκτείνονται στην παραγωγή κρασιού ή στη γεωργία. Μπορείτε να παρακολουθήσετε ένα βίντεο από το πάρκο [εδώ](#).



Η **Λίμνη Budava** είναι μια οικολογική περιοχή που βρίσκεται στο νοτιοανατολικό τμήμα της περιοχής Ιστρία (Κροατία), με θέα στη θάλασσα και σχεδόν εξ ολοκλήρου καλυμμένη από δάση. Το μήκος της ακτής είναι 17,5 km (56% του συνολικού μήκους της ακτογραμμής του δήμου Užinja-Ušjanovo) και η ακτή είναι πολύ καλά ανεπτυγμένη με παραλίες και παράκτιες βράχια. Η περιοχή, η οποία είναι η καλύτερη διατηρημένη περιοχή της αμυγδαλέωτης ακτής είναι μια βρασιλική περιοχή για τη διατήρηση της βιοποικιλότητας. Τα κάλυπτα νερά φιλοξενούν σπάνια, απειλούμενα είδη θαλάσσιας χλωρίδας και πανίδας όπως υποκαμύκια, μεταμφισμένο κακούρι άραχνη, μεσογειοκό πετρώδες κοράλλι και θαλάσσια χελώνα και καπνός-όπας. Υπάρχουν πολλά αρχαιολογικά χώροι που είναι κυρίως υποβρύχιοι. Πρόκειται για λιμενικές κατασκευές, προβλήτες, σχέδια, άγκυρες και πλοία. Οι επισκέπτες μπορούν να εξερευνήσουν όλο το χρόνο τη φύση του Debeli rtić μέσα στα θεματικά μονοπάτια.

ΦΩΤΟΓΡΑΦΙΚΑ ΔΙΚΑΙΩΜΑΤΑ: Η ετικέτα INHERITURA ανήκει στο έργο INHERIT. Οι μικρογραφίες των περιοχών INHERITURA έχουν ληφθεί από εικόνες στους ιστότοπους των περιοχών INHERITURA.