



Φωτογραφικά Δικαιώματα: 3 δωρεάν φωτογραφίες από το Pexels.com

## Η επιτροπή του INHERIT δημιούργησε 10 INHERITURA περιοχές ως αποτέλεσμα της δραστηριότητας 4.7 της φάσης δοκιμών.

Ο ελάχιστος στόχος που έπρεπε να επιτευχθεί ήταν 5 περιοχές INHERITURA, έτσι οι εταίροι του έργου εργάστηκαν σκληρά για να επιτύχουν αυτό το αποτέλεσμα. Όμως, πως ορίζεται μια περιοχή INHERITURA;

Μια περιοχή μπορεί να περιγραφεί ως «INHERITURA» εάν χαρακτηρίζεται από προστασία του περιβάλλοντος και της φυσικής του κληρονομιάς, αξιοποίηση των φυσικών πόρων, από κάτω προς τα πάνω και συμμετοχικές προσεγγίσεις για τον βιώσιμο τουρισμό.

Σε μια περιοχή INHERITURA απονέμεται η «ετικέτα INHERITURA». Το πρόγραμμα ετικετών INHERITURA καλύπτει παράκτιες περιοχές 13 ευρωπαϊκών χωρών στη βόρεια πλευρά της Λεκάνης της Μεσογείου που περιέχουν χώρους φυσικής κληρονομιάς.

Για να είναι επιλέξιμες στο πλαίσιο του προγράμματος INHERITURA, οι περιοχές των μεσογειακών χωρών πρέπει να βρίσκονται σε μια περιοχή επιπέδου NUTS 3 με ακτογραμμή ή περισσότερο από το ήμισυ του πληθυσμού της να ζει σε απόσταση μικρότερη από 50 χλμ. από τη θάλασσα και έτσι θεωρούνται «παράκτιες περιοχές» και περιλαμβάνουν χώρους φυσικής κληρονομιάς διαφόρων τύπων.

Επιπλέον, οι περιοχές INHERITURA πρέπει να πληρούν έναν αριθμό υποχρεωτικών και προαιρετικών περιβαλλοντικών και βιώσιμων κριτηρίων που μπορούν να ταξινομηθούν σε τέσσερις κατηγορίες:


- Μέτρα περιβαλλοντικής διαχείρισης και προστασίας
- Δραστηριότητες αξιοποίησης και προώθησης
- Διακυβέρνηση και στρατηγικός σχεδιασμός





## Παρουσιάζοντας τις δέκα περιοχές INHERITURA


- “**Παυλοπέτρι—Ελαφόνησος**”: Περιφέρεια Πελοποννήσου—Επικεφαλής Εταίρος (Ελλάδα)
- “**Εθνικό Πάρκο Kornati**”: Υπουργείο Τουρισμού και Αθλητισμού—Δημοκρατία της Κροατίας
- “**Vivi Romagna Toscana**”: Περιφέρεια Εμίλια-Ρομάνια (Ιταλία)
- “**Calblanque, Peña del Águila y Monte del Cenizas**”: Περιφέρεια της Μούρθια (Ισπανία)
- “**Parco Dune Costiere**”: Περιφέρεια Puglia (Ιταλία)
- “**Rôle de pleine nature Montagnes du Caroux**”: Τμηματικό Συμβούλιο της Hérault (Γαλλία)
- “**Πάρκο Krajinski Strunjan**”: JPZ Izola (Σλοβενία)
- “**Αλυκή Λάρνακας**”: Οργανισμός Ανάπτυξης Επαρχιών Λάρνακας και Αμμοχώστου (Κύπρος)
- “**Πάρκο Φύσης και Ιστορίας Majjistral**”: Ίδρυμα Περιφερειακής Ανάπτυξης και Διαλόγου (Μάλτα)
- “**Εθνικό Δάσος Mata**”: Ένωση για τη διατήρηση της κληρονομιάς της Mertola (Πορτογαλία)


Οι πληροφορίες που μπορούν να παρέχονται για κάθε περιοχή είναι αρκετές, επομένως καλούμε τους αναγνώστες να ανακαλύψουν περισσότερα για τις περιοχές INHERITURA κάνοντας κλικ στους παρακάτω συνδέσμους:


**Παυλοπέτρι—Ελαφόνησος:**  
 ανακαλύψτε μια από τις παλαιότερες βυθισμένες πόλεις στον κόσμο, που βρίσκεται δίπλα στο νησί της Ελαφόνησος. Μάθετε περισσότερα για την περιοχή INHERITURA της Περιφέρειας Πελοποννήσου [εδώ](#).


**Εθνικό Πάρκο Kornati:** σε μια έκταση περίπου 217 km<sup>2</sup> (έκταση γης 50 km<sup>2</sup> και θαλάσσια έκταση 167 km<sup>2</sup>) περιλαμβάνει 89 διαφορετικά νησιά.  Μάθετε περισσότερα για τη περιοχή INHERITURA του Υπουργείου Τουρισμού και Αθλητισμού της Δημοκρατίας της Κροατίας [εδώ](#).


**“Vivi Romagna Toscana”:** μια εκτεταμένη περιοχή που περιλαμβάνει μια μεγάλη ποικιλία φυσικής κληρονομιάς: λίμνες, ποτάμια, ιαματικές πηγές, σπήλαια, δάση, προϊστορικοί και απολιθωμένοι χώροι.  Μάθετε περισσότερα για την περιοχή INHERITURA της Εμίλια-Ρομάνια [εδώ](#).

**Calblanque, Peña del Águila y Monte del Cenizas:** ένα πάρκο, με θέα τη θάλασσα, με προστατευμένες φυσικές παραλίες και μικρούς όρους υψηλής αξίας τοπίου, αλατούχα, δάση και με μια μεγάλη ποικιλία ειδών.  Μάθετε περισσότερα για την περιοχή INHERITURA της Περιφέρειας της Μούρθια [εδώ](#).


**Parco Dune Costiere:** το πάρκο, με τους πολυάριθμους φυσικούς οικοτόπους και τα οικοσυστήματα του (αμμόλοφους, υγρότοπους, ποτάμια, αρχαίους ελαιώνες) είναι μια περιοχή πλούσια και πολύπλοκη για προστασία.  Μάθετε περισσότερα για την περιοχή INHERITURA της περιφέρειας της Puglia [εδώ](#).

**Rôle de pleine nature Montagnes du Caroux:** ένα μείγμα από βραχώδη βουνά, που διασχίζονται από πολλούς χειμάρρους και μαγευτικά τοπία.  Ανακαλύψτε την περιοχή INHERITURA του Hérault [εδώ](#).

**Πάρκο Krajinski Strunjan:** το πάρκο, με θέα στη θάλασσα, έχει βράχια ύψους έως 80 μέτρα, τα οποία, μαζί με τις άκρες τους και τη θαλάσσια ζώνη πλάτους 200 μέτρων, χαρακτηρίστηκαν ως φυσικό καταφύγιο.  Μάθετε περισσότερα για την περιοχή INHERITURA της JPZ Izola [εδώ](#).

**Αλυκή Λάρνακας:** αποτελεί προστατευόμενη περιοχή βάσει του Κυπριακού Νόμου και της Ευρωπαϊκής Οδηγίας για τους οικοτόπους. Είναι ένας από τους πιο σημαντικούς οικοτόπους στην Ευρώπη για τα υδρόβια πτηνά.  Μάθετε περισσότερα για την περιοχή INHERITURA του Οργανισμού Ανάπτυξης Περιφέρειας Λάρνακας και Αμμοχώστου [εδώ](#).

**Πάρκο Φύσης και Ιστορίας Majjistral:** είναι το πρώτο φυσικό εθνικό πάρκο της Μάλτας και έχει μια ποικιλία ενδιαιτημάτων, όπως βράχια, πλαγιές, πλαγιές, γεωργικές εκτάσεις και αμμώδη παραλία.  Μάθετε περισσότερα για την περιοχή INHERITURA του Ίδρυματος Περιφερειακής Ανάπτυξης και Διαλόγου της Μάλτας [εδώ](#).

**Εθνικό Δάσος Mata:** είναι το καλύτερα διατηρημένο εθνικό δάσος της ακτής του Αλγκάρβε. Αυτό το δάσος χρησιμοποιείται επίσης για πρόσβαση σε μια πολυσύχναστη παραλία.  Μάθετε περισσότερα για την περιοχή INHERITURA της Ένωσης για τη Διατήρηση της Κληρονομιάς της Mertola [εδώ](#).

ΦΩΤΟΓΡΑΦΙΚΑ ΔΙΚΑΙΩΜΑΤΑ: Η ετικέτα INHERITURA ανήκει στο έργο INHERIT. Οι μικρογραφίες των περιοχών INHERITURA έχουν ληφθεί από εικόνες στους ιστότοπους των περιοχών INHERITURA.

[Ενημερωθείτε για το έργο INHERIT](#)

## Γενικά

- ♦ Όλες οι περιοχές INHERITURA οργανώνουν δασικούς, παραλιακούς και υποθαλάσσιους καθαρισμούς (ανάλογα με τον τύπο της φυσικής κληρονομιάς).
- ♦ Σχεδόν όλες οι περιοχές προωθούν τη μείωση της ποσότητας σκουπιδιών που δημιουργούνται από τουριστικές δραστηριότητες.
- ♦ Πολλές περιοχές προωθούν τον
- ♦ Πολλές περιοχές προωθούν υπεύθυνες ψυχαγωγικές δραστηριότητες στο νερό ή/και στη γη.
- ♦ Μερικές περιοχές προωθούν προϊόντα που έχουν σχεδιαστεί για μεγαλύτερη διάρκεια και μπορούν να επαναχρησιμοποιηθούν εύκολα.
- ♦ Ορισμένες περιοχές προωθούν τη μείωση της κατανάλωσης πλαστικών μίας χρήσης.



Έχετε λάβει αυτό το μήνυμα επειδή είστε εγγεγραμμένοι σε κάποια από τις λίστες των εταίρων του INHERIT.

Σε περίπτωση που δεν επιθυμείτε να λαμβάνετε email από το έργο INHERIT, παρακαλώ πολύ ενημερώστε μας σχετικά στέλνοντας email στο [inherit\\_prei@arcadia.gr](mailto:inherit_prei@arcadia.gr) με τίτλο «UNSUBSCRIBE INHERIT». Τα στοιχεία επικοινωνίας σας θα διατηρηθούν μέχρι τη λήξη του έργου.